



**ЛИЦЕНЗИЯ**  
**на право пользования недрами**

**Р С Т**  
серия

**0 1 7 9 6**  
номер

**М Э**  
вид лицензии

Выдана Открытому акционерному обществу  
(субъект предпринимательской деятельности, получивший  
**"Санаторий Вешенский"**  
данную лицензию)

в лице генерального директора  
(Ф. И. О. лица, представляющего субъект предпринимательской деятельности)  
**Токарь Владимира Семеновича**

с целевым назначением и видами работ добыча подземных минеральных  
вод Вешенского месторождения для питьевых и бальнеологических  
целей из скважин

Участок недр расположен на территории санатория в 0,5 км к западу  
(наименование населенного пункта,  
**от окраины ст-цы Вешенская Шолоховского района**  
района, области, края, республики)

Описание границ участка недр, координаты угловых точек, копии  
топопланов, разрезов и др. приводятся в приложении 7  
(№ прилож.)

Право на пользование земельными участками получено от Администрации  
**Шолоховского района (договор аренды земельного**  
(наименование органа, выдавшего разрешение, номер постановления, дата)  
**участка земель поселений от 20.07.2006 г. № 34/175)**

Копии документов и описание границ земельного участка приводятся в  
приложении 6  
(номер приложения, количество страниц)

Участок недр имеет статус горного отвода  
(геологического или горного отвода)

Срок окончания действия лицензии 31 августа 2013 г.  
(число, месяц, год)

**Федеральное агентство по недропользованию**  
**Департамент по недропользованию**  
**по Южному федеральному округу**  
**ЗАРЕГИСТРИРОВАНО**  
**« 17 » 12 2007 г.**  
**в реестре за № 34**  
**Начальник \_\_\_\_\_ (Ф.И.О.)**

Неотъемлемыми составными частями настоящей лицензии являются следующие документы:

- Приложение 1. Лицензионное соглашение - 7 стр.
- Приложение 2. Копия приказа от 31.10.2007 г. № 318 о переоформлении лицензии на право пользования недрами - 1 стр.
- Приложение 3. Сведения о государственной регистрации и постановке на налоговый учет предприятия - 2 стр.
- Приложение 4. Схема расположения водозаборных скважин - 1 стр.
- Приложение 5. Письмо Ростовского округа - 4 стр. 2 чертежа
- Приложение 6. Копии документов, удостоверяющих право пользования земельными участками - 7 стр.
- Приложение 7. Геологическая характеристика - 5 стр
- Приложение 8. Санитарно-эпидемиологическое заключение - 1 стр.
- Приложение 9. Паспорта скважин - 8 стр.

Уполномоченный представитель  
Министерства природных ре-  
сурсов Российской Федерации

Распопов

Юрий Валентинович

Фамилия, имя, отчество

Подпись, дата

М.П.



Уполномоченный представитель  
органа государственной власти  
субъекта Российской Федерации

Фамилия, имя, отчество

Подпись, дата

М.П.

Руководитель предприятия, полу-  
чающего лицензию



Токарь

Владимир Семенович

Фамилия, имя, отчество

Подпись, дата



Федеральное агентство по недропользованию  
Департамент по недропользованию  
по Южному федеральному округу  
**ДОПОЛНЕНИЕ (ИЗМЕНЕНИЕ)**  
**ЗАРЕГИСТРИРОВАНО**  
« 30 » августа 2013 г.  
в реестре за № 147  
  
(подпись уполномоченного регистратора)  
  
(Ф.И.О. регистратора)

**ПРИЛОЖЕНИЕ 10**  
**к лицензии РСТ 01796 МЭ**

### **ИЗМЕНЕНИЯ И ДОПОЛНЕНИЯ № 1**

**к лицензии РСТ 01796 МЭ на пользование недрами  
с целью добычи подземных минеральных вод для питьевых и  
бальнеологических целей Вешенского месторождения  
в Шолоховском районе**

Департамент по недропользованию по Южному Федеральному округу (далее – Югнедра и Распорядитель недр), в лице начальника Распопова Юрия Валентиновича, действующего на основании Положения о Департаменте и в соответствии с приказом Югнедра от 29.08.2013г. № 186 (приложение 11 к лицензии) вносит следующие изменения и дополнения:

**I. Продлить срок действия лицензии на право пользования недрами РСТ 01796 МЭ с целью добычи подземных минеральных вод для питьевых и бальнеологических целей Вешенского месторождения в Шолоховском районе до 30 августа 2033 года.**

**На бланке лицензии срок окончания действия лицензии читать в следующей редакции: «30 августа 2033 года».**

**II. В Приложение 1 к лицензии «Лицензионное соглашение об условиях добычи подземных минеральных вод для питьевых и бальнеологических целей Вешенского месторождения в Шолоховском районе» внести следующие изменения:**

1) Пункт 2.1 статьи 2 изложить в следующей редакции: «Право пользования участком недр предоставлено до 30 августа 2033 г.».

2) Статью 2 дополнить пунктом 2.5 следующего содержания:  
«Срок пользования участком недр может быть продлен в соответствии со статьей 10 Закона Российской Федерации «О недрах» по инициативе Владельца лицензии в случае необходимости завершения геологического изучения или разработки

месторождения подземных вод, либо выполнения ликвидационных мероприятий при условии отсутствия нарушений условий пользования недрами.

Владелец лицензии должен обратиться к Распорядителю недр с заявкой о продлении срока пользования участком недр не позднее, чем за шесть месяцев до окончания срока действия лицензии.»

3) Статью 4 дополнить пунктами 4.3 и 4.4. следующего содержания:

«4.3. Владелец лицензии обязан в срок до 31.12.2014 г. внести изменения в действующую технологическую схему разработки месторождения минеральных подземных вод курорта Вешенский Ростовской области (с учетом требований к структуре и оформлению проектной документации на разработку месторождений подземных вод, утвержденной Приказом МПР и экологии РФ от 27.10.2010 г. № 463) и обеспечить ее согласование и утверждение в установленном порядке.

4.4. Владелец лицензий обязан после утверждения технологической схемы разработки месторождения минеральных подземных вод, но не позднее 30.06.2015 г., уточнить границы горного отвода и представить горноотводные документы для включения в состав лицензии».

4) Пункт 8.1 статьи 8 изложить в следующей редакции:

«Владелец лицензии обязан представлять следующую отчетность:

8.1.1. В территориальный орган Федерального агентства водных ресурсов (Донское бассейновое водное управление - 344006, г. Ростов-на-Дону, ул. Седова, д. 6/3, тел. 8 (863) 246-56-21, 8 (863) 210-13-77, 8 (863) 264-87-66):

- ежегодно, в срок до 22 января следующего за отчетным годом, сведения об использовании воды по форме 2-ТП (водхоз) федерального статистического наблюдения.

8.1.2. Распорядителю недр:

- ежегодно, до 15 декабря отчетного года, представлять данные мониторинга подземных вод: копии Журналов наблюдений за уровнем подземных вод, копии протоколов лабораторных исследований подземных вод, копии Журналов учета водопотребления по формам 1.1. и 1.2. (или 1.5. и 1.6.);

- ежегодно, в срок до 20 января после отчетного периода, представлять форму федерального статистического наблюдения № 3-ЛС «Сведения о выполнении условий пользования недрами при добыче минеральных подземных вод».

**III. Включить в состав лицензии РСТ 01796 МЭ в качестве ее неотъемлемых составных частей приложения:**

- Приложение 10. Изменения и дополнения № 1 – 3 стр.;

- Приложение 11. Приказ Департамента по недропользованию по ЮФО от 29.08.2013г. №186 – 1 стр.;

- Приложение 12. Краткая справка о пользователе недр – 1 стр.


**IV. Настоящие Изменения и дополнения № 1 считать неотъемлемой составной частью лицензии РСТ 01796 МЭ с даты их государственной**

регистрации в Департаменте по недропользованию по Южному федеральному округу.

Начальник  
Департамента по недропользованию  
по Южному Федеральному округу

« 30 » 08 2013 г.




  
Ю. В. Распопов

С изменениями и дополнениями в лицензию РСТ 01796 МЭ согласен,

Генеральный директор  
ОАО «Санаторий Вешенский»

« 30 » 08 2013 г.



  
В.С.Токарь